


Mesa de trabajo virtual Esri educación

Abril 23, 2020

ArcGIS Insights

Rafael Gonzalez y Jenny Santamaria
rgonzalez@esri.co y jsantamaria@esri.co
sigeducacion@esri.co



¿Cuál es la dinámica?

- ▶ El grupo de educación está conectado para responder sus inquietudes y preguntas frecuentes.
- ▶ Escriba en el chat o active su micrófono y compártanos sus inquietudes.
- ▶ Al participar por favor indique su nombre y la institución a la que pertenece.

¡Participe!

Sesiones anteriores

- ▶ Abril 03. **Datos:** Donde encontrar información para mis mapas, Servicios Web, Datos COVID19
- ▶ Abril 14. **Story Maps**
- ▶ Abril 16. **Operation Dashboard for ArcGIS**

<https://community.esri.com/groups/educando-con-sig-colombia/blog/2020/03/30/soporte-a-educadores-mesa-de-trabajo-virtual-esri-educaci%C3%B3n>

¿Qué es ArcGIS Insights?

- Características
principales

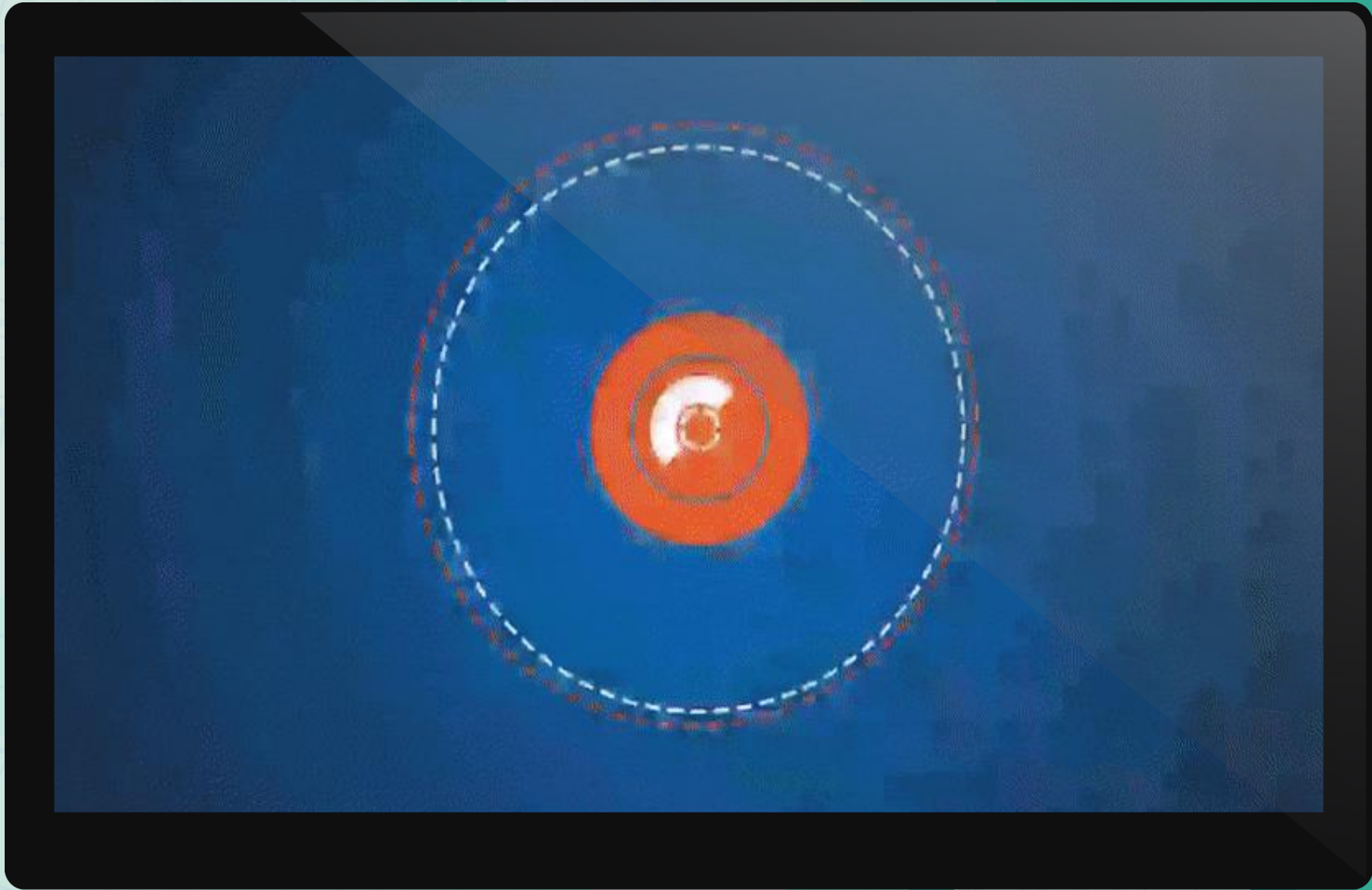
- Fuente de datos

- Proyectos de
analítica

- Flujo de trabajo

- Demostración





<https://doc.arcgis.com/es/insights/>

ArcGIS Insights

Características

Datos Integrados

Aplicar análisis espacial

Automatizar análisis

Compartir

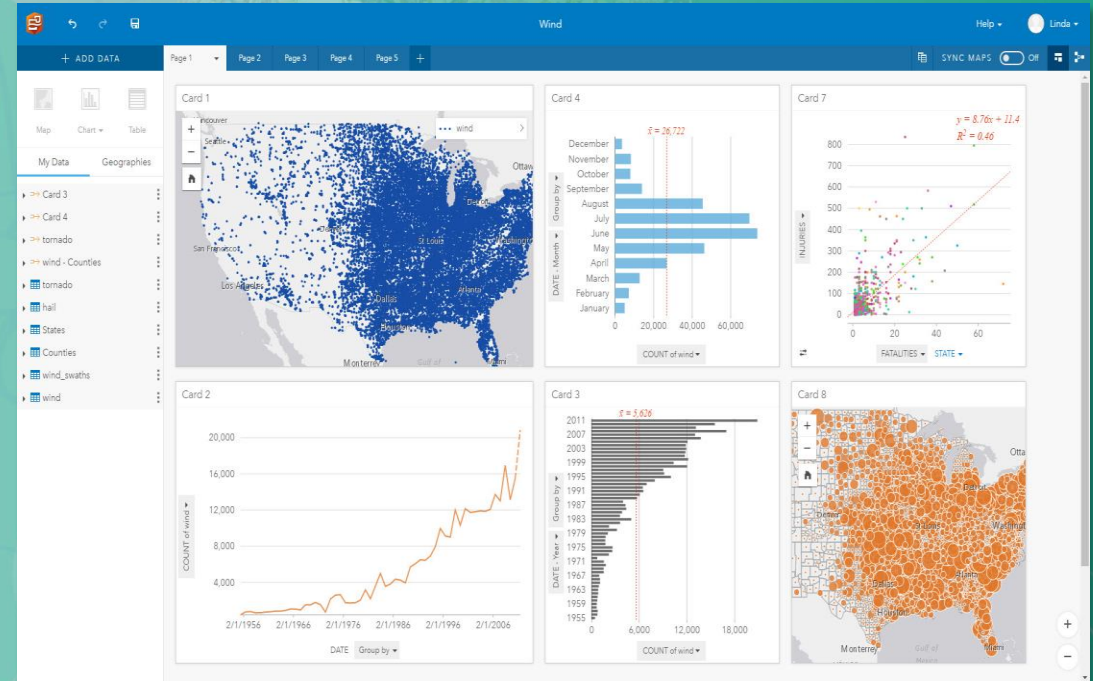
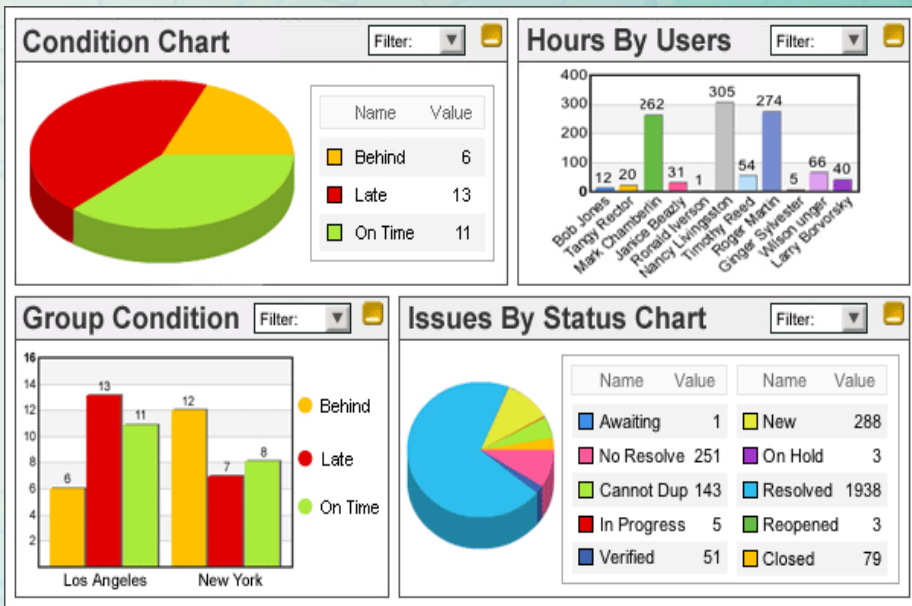
Interacción directa

Visualización inteligente

Habilitar localización



...un Tablero de Control Evolucionado



ArcGIS Insights va más allá de los tableros de control y los reportes, nos permite efectuar el análisis exploratorio en un solo lugar.

Proyectos de Analítica

Libro de trabajo - Páginas - Tarjetas

Libro de trabajo

Pagina 1

Pagina 2

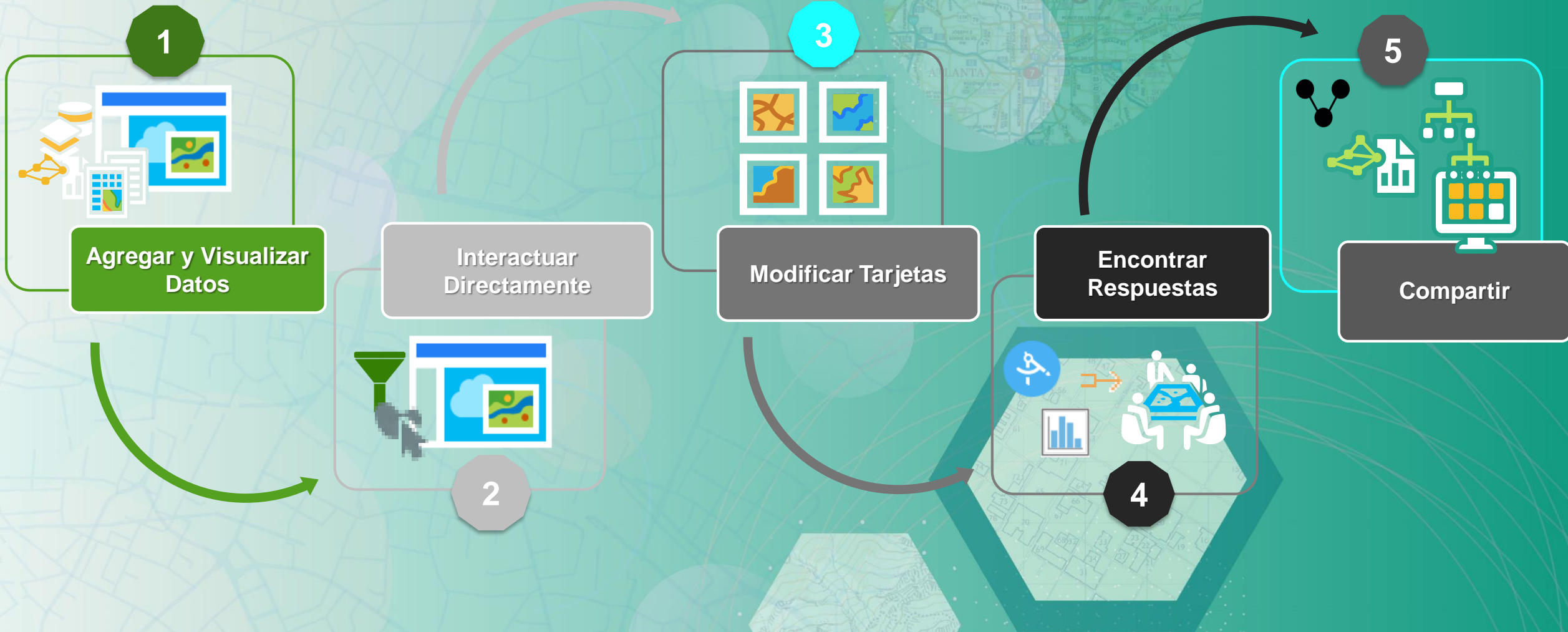
Tarjeta
mapa 1A

Tarjeta
tabla 1B

Tarjeta
grafico 2A

Flujo de trabajo

ArcGIS Insights



Recursos sugeridos

- ✓ Video: “Insights for ArcGIS: Data Visualization, Analysis and Science”

<https://www.esri.com/training/catalog/5defd90bdf75565079bca4e0/insights-for-arcgis%3A-data-visualization%2C-analysis-and-science/>

- ✓ Documento: “Data Visualization Options in Insights for ArcGIS”

<https://www.esri.com/training/catalog/5a79d7160bc9886661e4c99c/data-visualization-options-in-insights-for-arcgis/>

- ✓ Tutorial: “Explorar permisos comerciales”

<https://learn.arcgis.com/es/projects/explore-commercial-permits/index.html>

Contáctenos

Educación Superior
SIGeducacion@esri.co

Colegios
Colegios@esri.co

NORTH AMERICA

EUROPE

ASIA

Sabrina Gonzalez	Jhon Jairo Toro	Jenny Santamaria	Angelica Molina	Rafael Gonzalez	Yanet Beltran	Angie Rodriguez	Camila Manosalva	Patricia Lopez	Oscar Vega	Emilce Mejia
										
Gerente de Sector	Gerente de cuenta	Coordinador Programa colegios	Ingeniero Mercadeo Tecnico	Ingeniero Mercadeo Tecnico	Ingeniero Mercadeo Tecnico	Analista de Mercadeo	Asesor Comercial	Gerente de cuenta	Gerente de cuenta	Coordinador Programa colegios
sgonzalez@esri.co	jtoro@esri.co	jsantamaria@esri.co	amolina@esri.co	rgonzalez@esri.co	ybeltran@esri.co	arodriguez@esri.co	wmanosalva@esri.co	plopez@esri.com.ec	ovega@esri.pa	emejia@esri.pa
										

iGracias!

